Comune di Bobbio

Superficie territoriale: 106,53 kmq.
Abitanti 01.01.2013: 3.710
Densità: 34,83 ab./kmq.
Altitudine (mt. s.l.m.): min.: 197; max.: 1.459

Sub area PTCP: *Medio bassa Val Trebbia*
Rango PTCP: *centro integrativo e specialistico dell'offerta turistica*
Comune montano/svantaggiato: SI'

DEMOGRAFIA

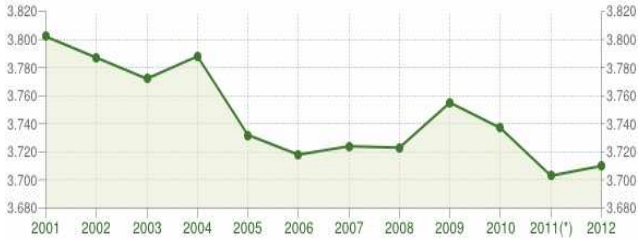

Andamento della popolazione residente

COMUNE DI BOBBIO (PC) - Dati ISTAT al 31 dicembre di ogni anno - Elaborazione TUTTITALIA.IT

(*) post-censimento

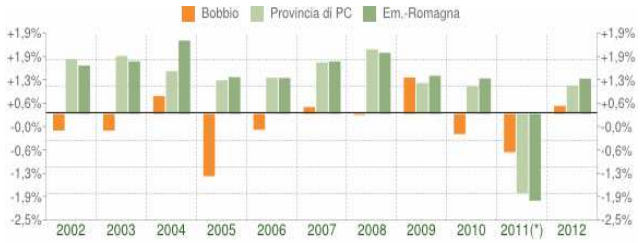

Variazione percentuale della popolazione

COMUNE DI BOBBIO (PC) - Dati ISTAT al 31 dicembre di ogni anno - Elaborazione TUTTITALIA.IT

(*) post-censimento

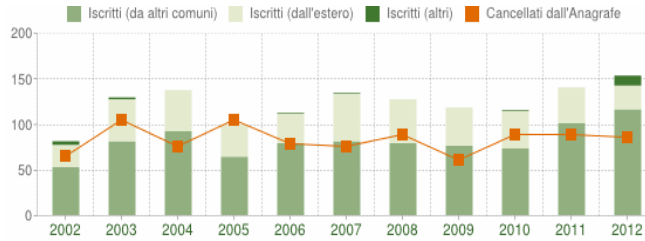

Flusso migratorio della popolazione

COMUNE DI BOBBIO (PC) - Dati ISTAT (bilancio demografico 1 gen-31 dic) - Elaborazione TUTTITALIA.IT

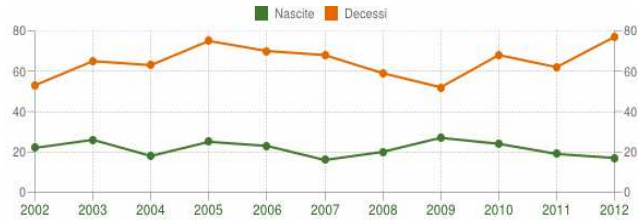

Movimento naturale della popolazione

COMUNE DI BOBBIO (PC) - Dati ISTAT (bilancio demografico 1 gen-31 dic) - Elaborazione TUTTITALIA.IT

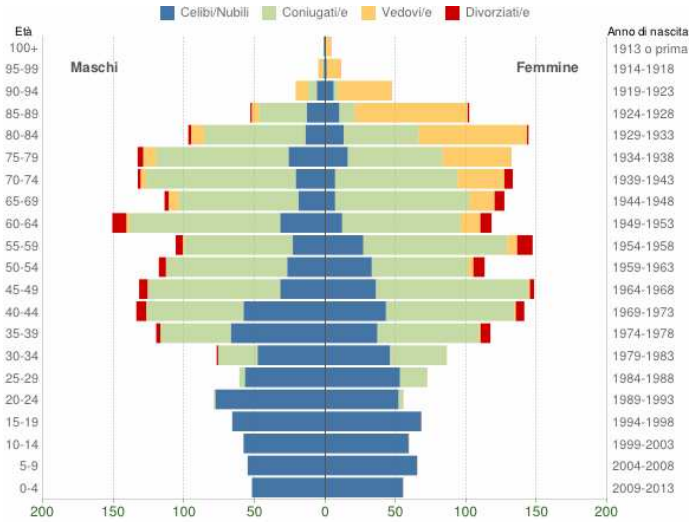

Popolazione per età, sesso e stato civile - 2013

COMUNE DI BOBBIO (PC) - Dati ISTAT 1° gennaio 2013 - Elaborazione TUTTITALIA.IT

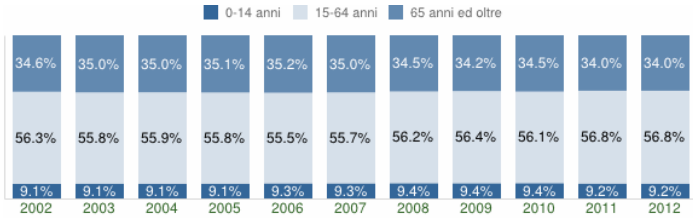

Struttura per età della popolazione

COMUNE DI BOBBIO (PC) - Dati ISTAT al 1° gennaio di ogni anno - Elaborazione TUTTITALIA.IT

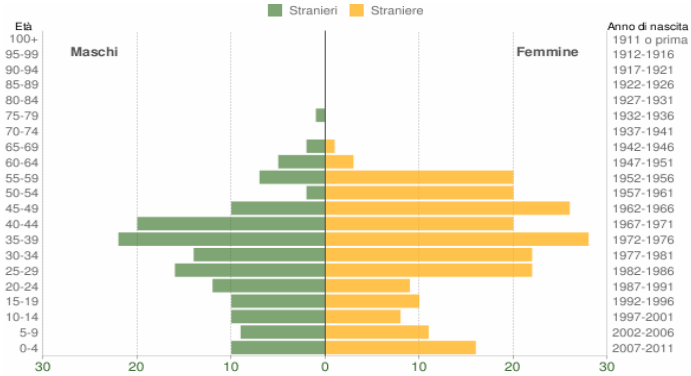

Popolazione per cittadinanza straniera per età e sesso - 2011

COMUNE DI BOBBIO (PC) - Dati ISTAT al 1° gennaio - Elaborazione TUTTITALIA.IT

Anno	Indice di vecchiaia	Indice di dipendenza strutturale	Indice di ricambio della popolazione attiva	Indice di struttura della popolazione attiva	Indice di carico di figli per donna feconda	Indice di natalità (x 1.000 ab.)	Indice di mortalità (x 1.000 ab.)
	1° gennaio	1° gennaio	1° gennaio	1° gennaio	1° gennaio	1 gen-31 dic	1 gen-31 dic
2002	382,8	77,6	267,3	118,9	13,9	5,8	14,0
2003	383,5	79,1	264,9	122,8	14,0	6,9	17,2
2004	383,4	78,9	264,6	125,6	14,0	4,8	16,7
2005	384,4	79,4	244,6	131,1	14,8	6,6	19,9
2006	380,1	80,2	208,9	134,5	16,8	6,2	18,8
2007	377,7	79,6	187,7	137,9	18,3	4,3	18,3
2008	367,6	78,0	200,8	139,4	18,4	5,4	15,8
2009	366,4	77,3	211,7	144,2	17,9	7,2	13,9
2010	367,4	78,4	196,9	146,2	19,2	6,4	18,2
2011	370,6	76,0	205,3	153,3	19,6	5,1	16,7
2012	371,7	76,0	198,5	160,1	19,7	4,6	20,8
2013	365,4	75,9	200,7	163,3	19,5	0,0	0,0

Andamento della popolazione con cittadinanza straniera - 2011

COMUNE DI BOBBIO (PC) - Dati ISTAT al 1° gennaio - Elaborazione TUTTITALIA.IT

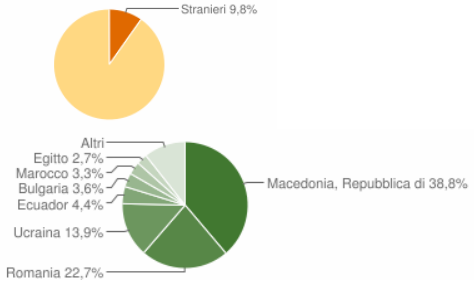

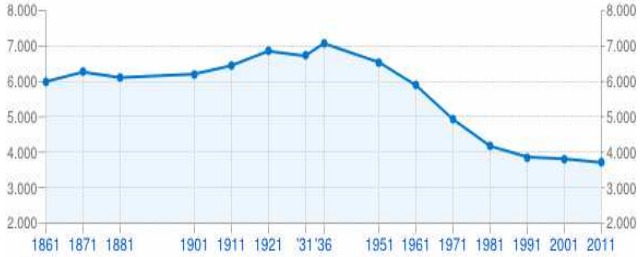

Popolazione residente ai censimenti

COMUNE DI BOBBIO (PC) - Dati ISTAT - Elaborazione TUTTITALIA.IT

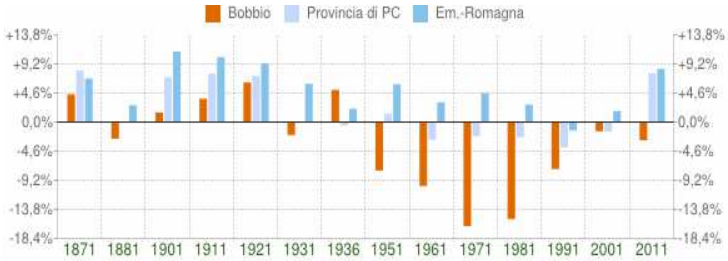

Variazione percentuale della popolazione ai censimenti

COMUNE DI BOBBIO (PC) - Dati ISTAT - Elaborazione TUTTITALIA.IT

TOTALE ECONOMIA PRIVATA

Dinamica unità locali/addetti censimenti 2011-2001. Economia privata extra-agricola

	Unità Locali			Addetti alle U.L.			Add./U.L. (Dim. Media)	
	2011	2001	var.%	2011	2001	var.%	2011	2001
Bobbio	**360**	**339**	***6,2***	**778**	**773**	***0,6***	2,16	2,28
Medio bassa Val Trebbia	1.111	1.001	*11,0*	2.696	2.295	*17,5*	2,43	2,29
Provincia di Piacenza	25.758	24.285	*6,1*	91.468	85.271	*7,3*	3,55	3,51
Emilia-Romagna	400.656	390.611	*2,6*	1.515.059	1.511.865	*0,2*	3,78	3,87

Fonte:elaborazioni su dati Istat

Dinamica 2008-2013 Addetti alle UL. Totale economia. Numeri indice (2008=100)
(fonte: elaborazioni su dati SMAIL - Unioncamere)

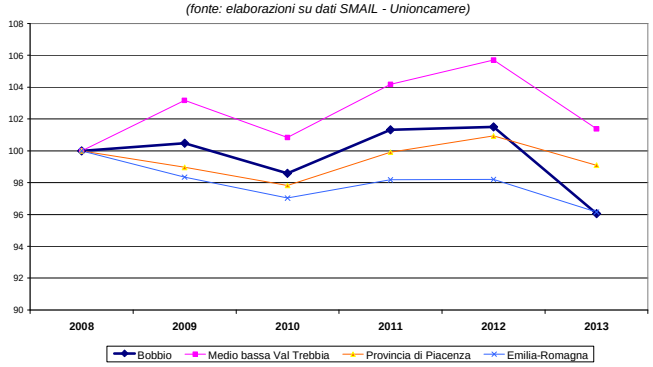

COMUNE DI BOBBIO: Addetti alle UL, per settore. Censimento 2011.
(fonte: elaborazioni su dati ISTAT)

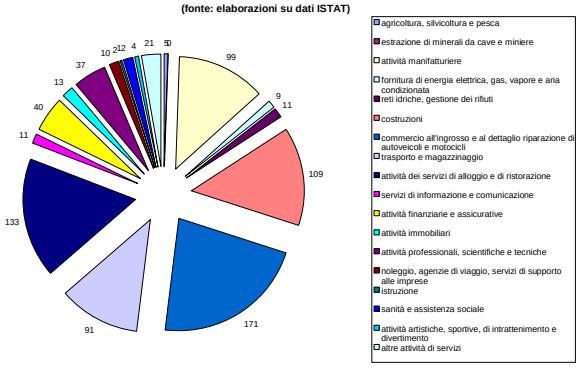

COMUNE DI BOBBIO: Addetti alle UL, per dimensione dell'UL (addetti). Censimento 2011 (fonte: elaborazioni su dati ISTAT)

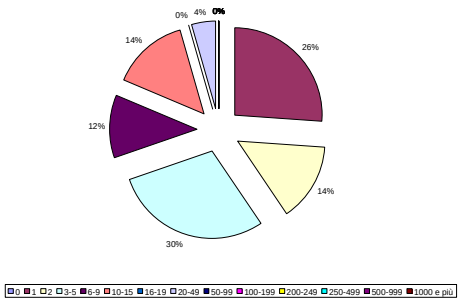

INDUSTRIA MANIFATTURIERA

Dinamica unità locali/addetti censimenti 2011-2001. Industria

	Unità Locali			Addetti alle U.L.		
	2011	2001	var.%	2011	2001	var.%
Bobbio	**72**	**88**	***-18,2***	**668**	**790**	***-15,4***
Medio bassa Val Trebbia	360	402	*-10,4*	3.436	3.417	*0,6*
Provincia di Piacenza	2.448	2.884	*-15,1*	23.413	25.866	*-9,5*
Emilia-Romagna	43.129	54.489	-20,8	447.510	534.672	-16,3

Fonte:elaborazioni su dati Istat

Tasso di industrializzazione (addetti all'industria per 100 abitanti). Censimenti 2011 e 2001 (fonte: elaborazioni su dati ISTAT)

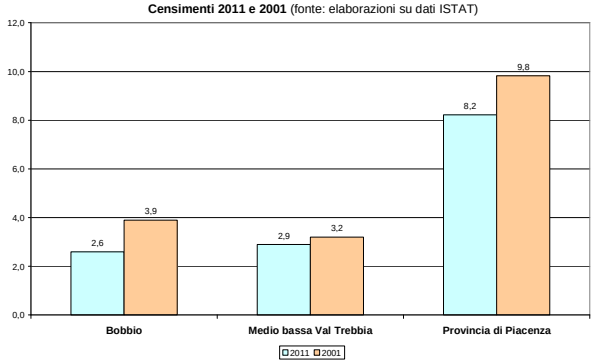

COMMERCIO

Dinamica unità locali/addetti censimenti 2011-2001. Commercio

	Unità Locali			Addetti alle U.L.		
	2011	2001	var.%	2011	2001	var.%
Bobbio	**102**	**105**	***-2,9***	**171**	**180**	***-5,0***
Medio bassa Val Trebbia	306	303	*1,0*	674	555	*21,4*
Provincia di Piacenza	6.537	6.939	*-5,8*	19.189	17.721	*8,3*
Emilia-Romagna	93.562	101.688	*-8,0*	292.697	275.471	6,3

Fonte:elaborazioni su dati Istat

Addetti al commercio per 100 abitanti. Censimenti 2011 e 2001
(Fonte: elaborazioni su dati ISTAT)

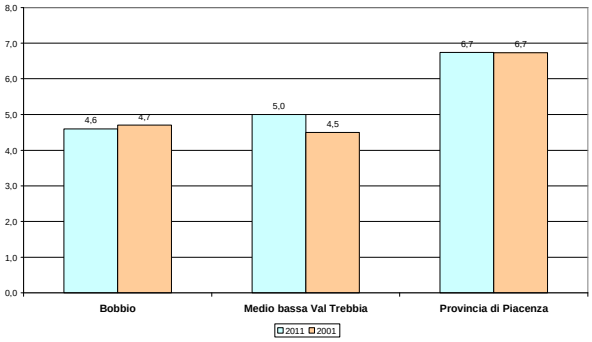

RISTORAZIONE E ALBERGHI

Dinamica unità locali/addetti censimenti 2011-2001. Ristorazione e alberghi

	Unità Locali			Addetti alle U.L.		
	2011	2001	var.%	2011	2001	var.%
Bobbio	**41**	**40**	***2,5***	**133**	**99**	***34,3***
Medio bassa Val Trebbia	125	106	*17,9*	399	275	*45,1*
Provincia di Piacenza	1.907	1.466	*30,1*	7.949	4.250	*87,0*
Emilia-Romagna	27.684	23.471	*17,9*	110.999	82.274	34,9

Fonte:elaborazioni su dati Istat

Addetti alla ristorazione e alberghi per 100 abitanti. Censimenti 2011 e 2001
(Fonte: elaborazioni su dati ISTAT)

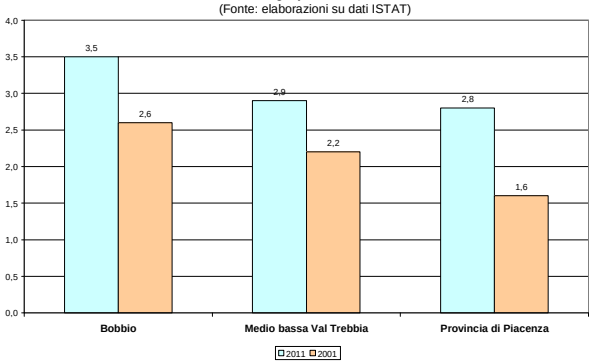

SERVIZI PRIVATI

Dinamica unità locali/addetti censimenti 2011-2001. Servizi

	Unità Locali			Addetti alle U.L.		
	2011	2001	var.%	2011	2001	var.%
Bobbio	**135**	**124**	***8,9***	**266**	**243**	***9,5***
Medio bassa Val Trebbia	406	355	*14,4*	856	779	*9,9*
Provincia di Piacenza	10.940	9.677	*13,1*	32.497	29.325	*10,8*
Emilia-Romagna	161.541	133.272	*21,2*	409.065	357.146	14,5

Fonte:elaborazioni su dati Istat

Addetti ai Servizi per 100 abitanti. Censimenti 2011 e 2001
(fonte: elaborazioni su dati ISTAT)

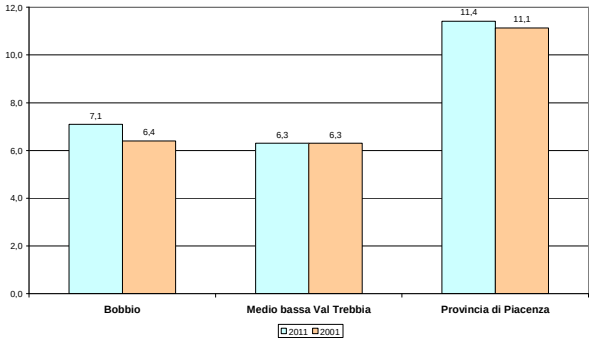

EDIFICI

Edifici utilizzati e non utilizzati. Variazioni ai censimenti 2011-2001.

	Utilizzati			Non utilizzati			Totale		
	2011	2001	var.%	2011	2001	var.%	2011	2001	var.%
Bobbio	**2.529**	**2.073**	***22,0***	**183**	**100**	***83,0***	**2.712**	**2.173**	***24,8***
Medio bassa Val Trebbia	7.703	6.492	*18,7*	492	372	*32,3*	8.195	6.864	*19,4*
Provincia di Piacenza	84.021	72.177	*16,4*	4.740	3.755	*26,2*	88.761	75.932	*16,9*

Fonte:elaborazioni su dati Istat

Edifici utilizzati e non utilizzati. Valori %. Censimento 2011

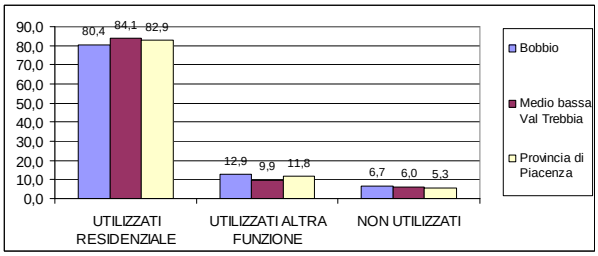

Edifici residenziali, per numero di interni. Censimento 2011

	1	2	3-4	5-8	9-15	16 e più	Totale
Bobbio	1.372	490	183	87	34	14	2.180
	62,9	*22,5*	*8,4*	*4,0*	*1,6*	*0,6*	*100,0*
Medio bassa Val Trebbia	4.290	1.467	708	314	91	25	6.895
	62,2	*21,3*	*10,3*	*4,6*	*1,3*	*0,4*	*100,0*
Provincia di Piacenza	40.710	16.158	8706	4917	2156	942	73.589
	55,3	*22,0*	*11,8*	*6,7*	*2,9*	*1,3*	*100,0*

Fonte:elaborazioni su dati Istat

Edifici residenziali per epoca di costruzione.%. Censimento 2011

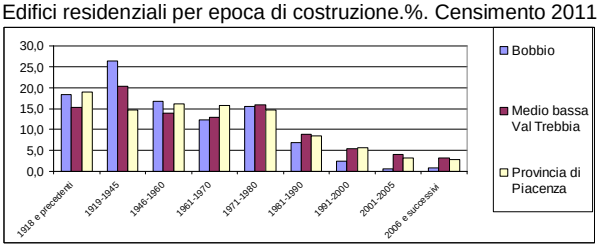

ABITAZIONI

Abitazioni occupate da residenti, per numero di stanze.Variazioni ai censimenti 2011-2001.

	Bobbio			Medio bassa Val Trebbia			Provincia di Piacenza		
	2011	2001	var.%	2011	2001	var.%	2011	2001	var.%
1 stanza	**25**	**23**	**8,7**	65	46	41,3	1.798	947	89,9
2 stanze	**172**	**146**	**17,8**	501	372	34,7	10.224	6.915	47,9
3 stanze	**371**	**364**	**1,9**	1.257	1.121	12,1	21.138	18.212	16,1
4 stanze	**589**	**630**	**-6,5**	2.125	2.056	3,4	44.792	43.563	2,8
5 stanze	**422**	**403**	**4,7**	1.473	1.295	13,7	27.404	26.587	3,1
6 o più	**312**	**297**	**5,1**	1.160	1.031	12,5	19.466	16.660	16,8
Totale	**1.891**	**1.863**	**1,5**	6.581	5.921	11,1	124.822	112.884	10,6

Fonte:elaborazioni su dati Istat

Abitazioni occupate da residenti, per numero di stanze. Valori %. Censimento 2011

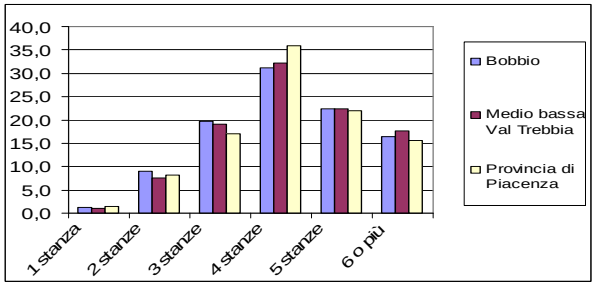

PENDOLARISMO

Residenti che si spostano per motivi di studio e di lavoro,
all'interno e al di fuori del comune di dimora abituale. Censimento 2011

	Lavoro	Studio	Totale	% su pop.
Bobbio	1.035	381	1.416	*37,7*
Medio bassa Val Trebbia	4.454	1.685	6.139	*45,2*
Provincia di Piacenza	103.593	41.180	144.773	*50,8*

Fonte:elaborazioni su dati Istat

Incidenza % degli spostamenti al di fuori del comune di dimora abituale. Censimento 2011

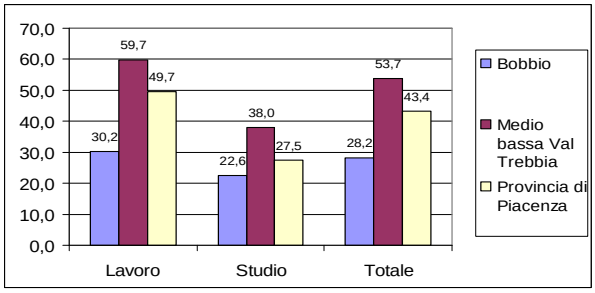

AMBIENTE

Rifiuti Urbani (Tonn.). Anno 2014

	Raccolta Differenziata	Raccolta Indifferenziata	Totale	Kg./Abit.
Bobbio	**556**	**1.672**	**2.228**	***613***
Provincia di Piacenza	110.165	76.997	187.162	*648*
Emilia-Romagna	1.596.443	1.146.347	2.742.790	*658*

Fonte: elaborazioni su dati ARPA Emilia-Romagna

Raccolta rifiuti urbani. Valori %. Anno 2014

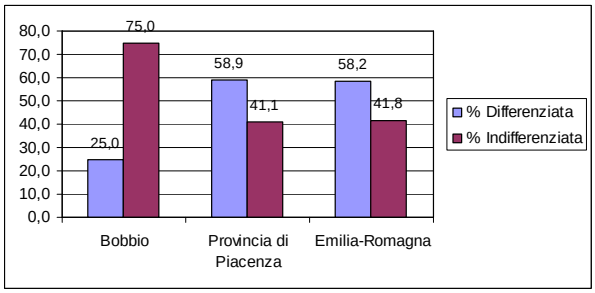

STATO DEGLI STRUMENTI DI PIANIFICAZIONE AI SENSI DELLA L.R. 20/2000

	PSC	POC	RUE
Ancora da elaborare	X	X	X
In Conferenza Pianificaz.			
Adottato			
Approvato-Vigente			
Intesa art. 28			
POC con valore PSC			

Fonte: Osservatorio PSC (sett. 2015) - Provincia di Piacenza

PRESENZA DI POLI DI VALENZA SOVRACOMUNALE (PTCP)

	Denominaz.	Localizzaz.	Esistente/Previsto
Poli produttivi di svil. territoriale	-	-	-
Poli produttivi consolidati	-	-	-
Poli funzionali	-	-	-

AREE PER INSEDIAMENTI PRODUTTIVI DI INTERESSE PROVINCIALE (2013)

Numero	3
Superficie ambiti attuati (mq.)	80.444
Superficie ambiti di espansione (mq.)	72.996
Superficie in % rispetto M-Bassa V.Tr.	21,76%
Evoluzione 2006-2013 attuati	+ 3%
Situazione insediativa	STATICA
Aree di espansione (% su sup. esist.)	91%
Congruenza con livello e dinamica tasso di industrializzazione	**NO**

USO REALE DEL SUOLO

(Superfici in ettari)	**2011**	**2008**	**2003**
Territorio urbanizzato	177,72	177,01	160,97
Ins. Prod. Comm. Serv. Reti	14,36	14,36	14,36
Insediamenti produttivi	*n.d.*	*12,56*	*12,56*
Insediamenti commerciali	*n.d.*	*0,00*	*0,00*
Insediamenti per servizi	*n.d.*	*1,79*	*1,79*
Insediamenti ospedalieri	*n.d.*	*0,00*	*0,00*
Insed. Grandi impianti tecnol.	*n.d.*	*0,00*	*0,00*
Reti stradali	*n.d.*	*0,00*	*0,00*
Reti ferroviarie	*n.d.*	*0,00*	*0,00*
Grandi impianti smist. Merci	*n.d.*	*0,00*	*0,00*
Reti/aree per distrib. Energia	*n.d.*	*0,00*	*0,00*
Reti/aree per distrib. Idrica	*n.d.*	*0,00*	*0,00*
Aree estrattive, discariche,…	12,04	8,47	3,92
Aree verdi artif. non agricole	17,23	16,89	9,85

VIABILITA'

	Denominazione	Sviluppo (Km.)
Strade nazionali	SS45	11,64
Strade provinciali	461R, SP69, SP16, SP65, SP34,	45,405
Strade comunali	--	175,27
Ferrovia	--	--
Approdi fluviali	--	--

RETI DI COMUNI

Il Comune fa parte del Club I Borghi più Belli d'Italia.

Comune di Bobbio

Censimento Istat 2011
sezioni e località abitate
(dati definitivi)

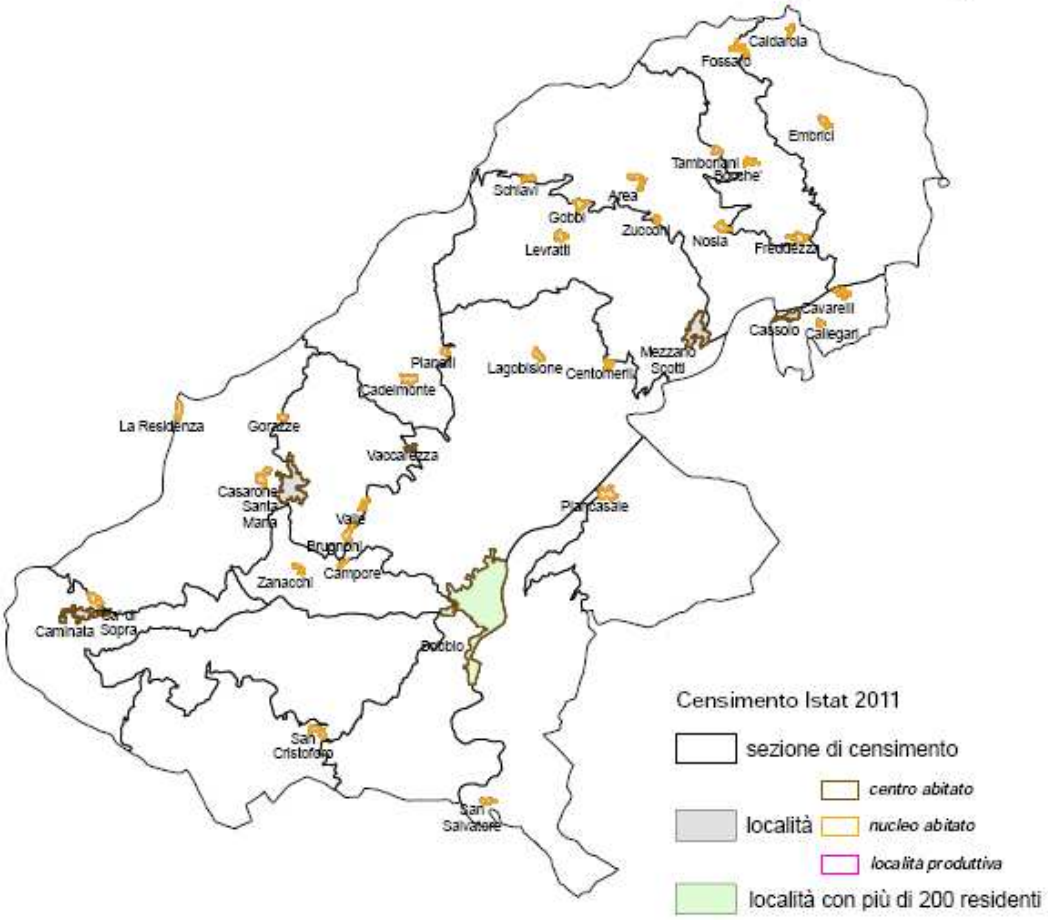

Comune di Bobbio

	2011	*2001*
Bobbio	2.260	2.241
Centri e nuclei abitati con numero di residenti < 200, località produttive e case sparse	1.451	1.575
totale comunale	*3.711*	*3.816*

totale residenti nei centri > 200	2.260	2.241
rapporto % res. centri/totale	*60,90*	*58,73*
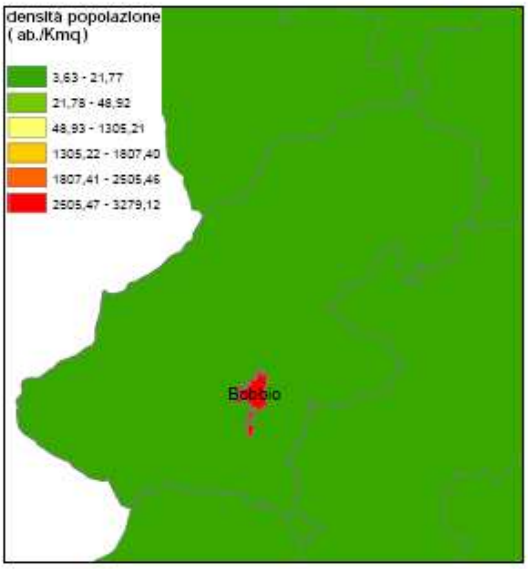
increm. % centri nel periodo	0,8
increm. % resto nel periodo	-7,9
increm. % comunale nel periodo	-2,8